

# Entwicklung des Bibers in der östlichen Oberlausitz seit 2018



in Zusammenarbeit mit



Landkreis Görlitz



**Der Biber in der östlichen  
Oberlausitz**



Zuständig für die Durchführung der ELER-Förderung im Freistaat Sachsen ist das Staatsministerium für Umwelt und Landwirtschaft (SMUL), Referat Förderstrategie, ELER -Verwaltungsbehörde

# Entwicklung in der östlichen Oberlausitz Stand Juli 2018

Verbreitung im Viertelquadranten Topografische Karte 1:10000

○ 1999 der erste Bibernachweis im Landkreis Görlitz bei Zodel



○ letzter Biber zwischen 1785 und 1787 bei Leschwitz (heute Görlitz Weinhübel) oder Deutsch-Ossig gefangen

Quellen: Erfassungen Ehrenamtlicher Naturschutz 2018  
Export Multibase UNB – LK Görlitz 2017  
Masterarbeit Maik Jährig „Biber und Fischotter“ 2016

	2018
Gesamtanzahl bekannter Reviere	72
davon besetzte Altreviere	46
Anzahl neu hinzugekommener Reviere	8
"vorübergehend" nicht besetzt	7
Status unklar	9
<b>Summe besetzter Reviere (BRV &amp; Görlitz)</b>	<b>54</b>

Reviere in Zuständigkeit LK Görlitz "besetzt"	45
Reviere in Zuständigkeit LK Görlitz "neu"	8
Reviere BRV besetzt	0
Reviere BRV im LK Görlitz besetzt	0
Reviere BRV im LK Görlitz neu	0
Reviere BRV im LK Bautzen besetzt	0
Reviere BRV im LK Bautzen neu	0
BRV besetzt gesamt	0
Reviere besetzt im LK Görlitz ohne BRV	54
Reviere besetzt im LK Görlitz mit BRV	54

BRV = Biosphärenreservat

Quelle: Export Multibase – LPV „Oberlausitz“ e.V. durch Sbrzesny

# Entwicklung in der östlichen Oberlausitz Stand März 2019

Verbreitung im Viertelquadranten  
Topografische Karte 1:10000



○ 1999 der erste Bibernachweis im Landkreis Görlitz bei Zodel

○ letzter Biber zwischen 1785 und 1787 bei Leschwitz (heute Görlitz Weinhübel) oder Deutsch-Ossig gefangen

Quellen: Biberbetreuung im Landkreis Görlitz – LPV-OL, Bibermanagement im Biosphärenreservat Oberlausitzer Heide- und Teichlandschaft

	2019
Gesamtanzahl bekannter Reviere	98
davon besetzte Altreviere	77
Anzahl neu hinzugekommener Reviere	8
"vorübergehend" nicht besetzt	10
Status unklar	3
<b>Summe besetzter Reviere (BRV &amp; Görlitz)</b>	<b>85</b>

Reviere in Zuständigkeit LK Görlitz "besetzt"	60
Reviere in Zuständigkeit LK Görlitz "neu"	8
Reviere BRV besetzt	15
Reviere BRV im LK Görlitz besetzt	6
Reviere BRV im LK Görlitz neu	0
Reviere BRV im LK Bautzen besetzt	8
Reviere BRV im LK Bautzen neu	0
BRV besetzt gesamt	14
Reviere besetzt im LK Görlitz ohne BRV	68
Reviere besetzt im LK Görlitz mit BRV	76

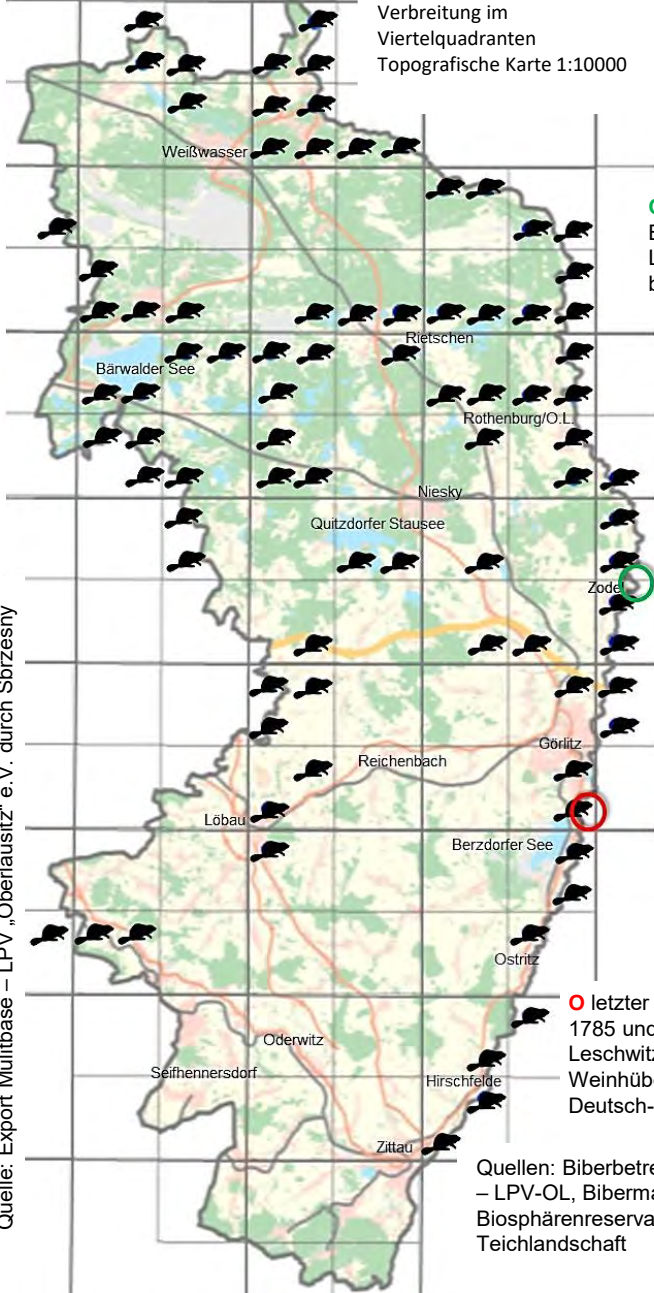
BRV = Biosphärenreservat

Quelle: Export Multibase – LPV „Oberlausitz“ e.V. durch Sbrzesny

# Entwicklung in der östlichen Oberlausitz Stand Dezember 2020

Dezember 2020

Verbreitung im Viertelquadranten  
Topografische Karte 1:10000



○ 1999 der erste Bibernachweis im Landkreis Görlitz bei Zode

○ letzter Biber zwischen 1785 und 1787 bei Leschwitz (heute Görlitz Weinhübel) oder Deutsch-Ossig gefangen

Quellen: Biberbetreuung im Landkreis Görlitz – LPV-OL, Bibermanagement im Biosphärenreservat Oberlausitzer Heide- und Teichlandschaft

	2020
Gesamtanzahl bekannter Reviere	136
davon besetzte Altreviere	86
Anzahl neu hinzugekommener Reviere	35
"vorübergehend" nicht besetzt	12
Status unklar	3
<b>Summe besetzter Reviere (BRV &amp; Görlitz)</b>	<b>121</b>

Reviere in Zuständigkeit LK Görlitz "besetzt"	74
Reviere in Zuständigkeit LK Görlitz "neu"	28
Reviere BRV besetzt	11
Reviere BRV im LK Görlitz besetzt	5
Reviere BRV im LK Görlitz neu	1
Reviere BRV im LK Bautzen besetzt	5
Reviere BRV im LK Bautzen neu	4
BRV besetzt gesamt	15
Reviere besetzt im LK Görlitz ohne BRV	102
Reviere besetzt im LK Görlitz mit BRV	108

BRV = Biosphärenreservat

Quelle: Export Multibase – LPV „Oberlausitz“ e.V. durch Sbrzesny



**Der Biber in der östlichen Oberlausitz**

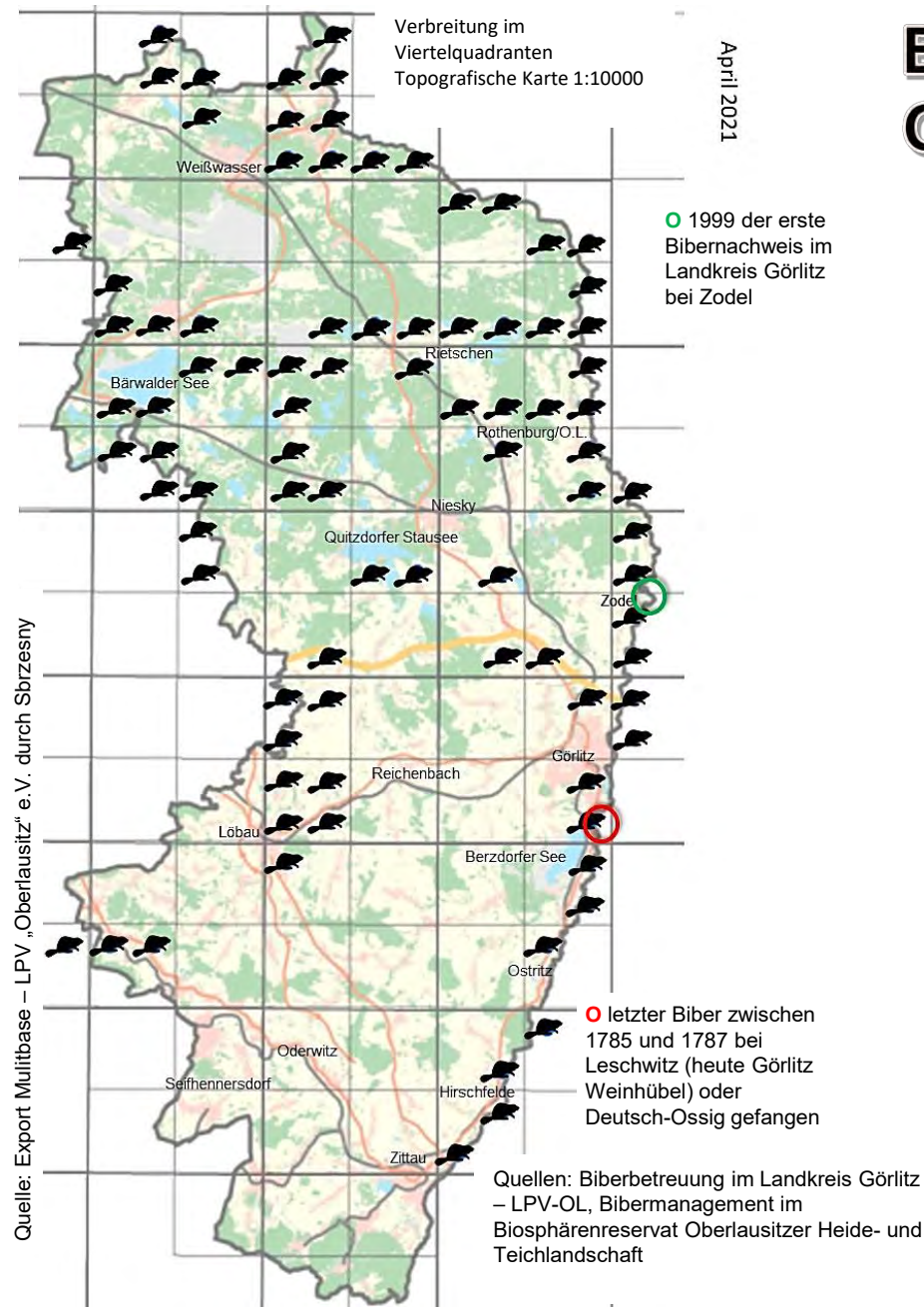


Entwicklungsprogramm für den ländlichen Raum im Freistaat Sachsen 2014 - 2020

Europäischer Landwirtschaftsfonds für die Entwicklung des ländlichen Raums: Hier investiert Europa in die ländlichen Gebiete

Zuständig für die Durchführung der ELER-Förderung im Freistaat Sachsen ist das Staatsministerium für Umwelt und Landwirtschaft (SMUL), Referat Förderstrategie, ELER -Verwaltungsbehörde

# Entwicklung in der östlichen Oberlausitz Stand April 2021



	2021
Gesamtanzahl bekannter Reviere	139
davon besetzte Altreviere	90
Anzahl neu hinzugekommener Reviere	3
"vorübergehend" nicht besetzt	5
Status unklar	41
Summe besetzter Reviere (BRV & Görlitz)	93

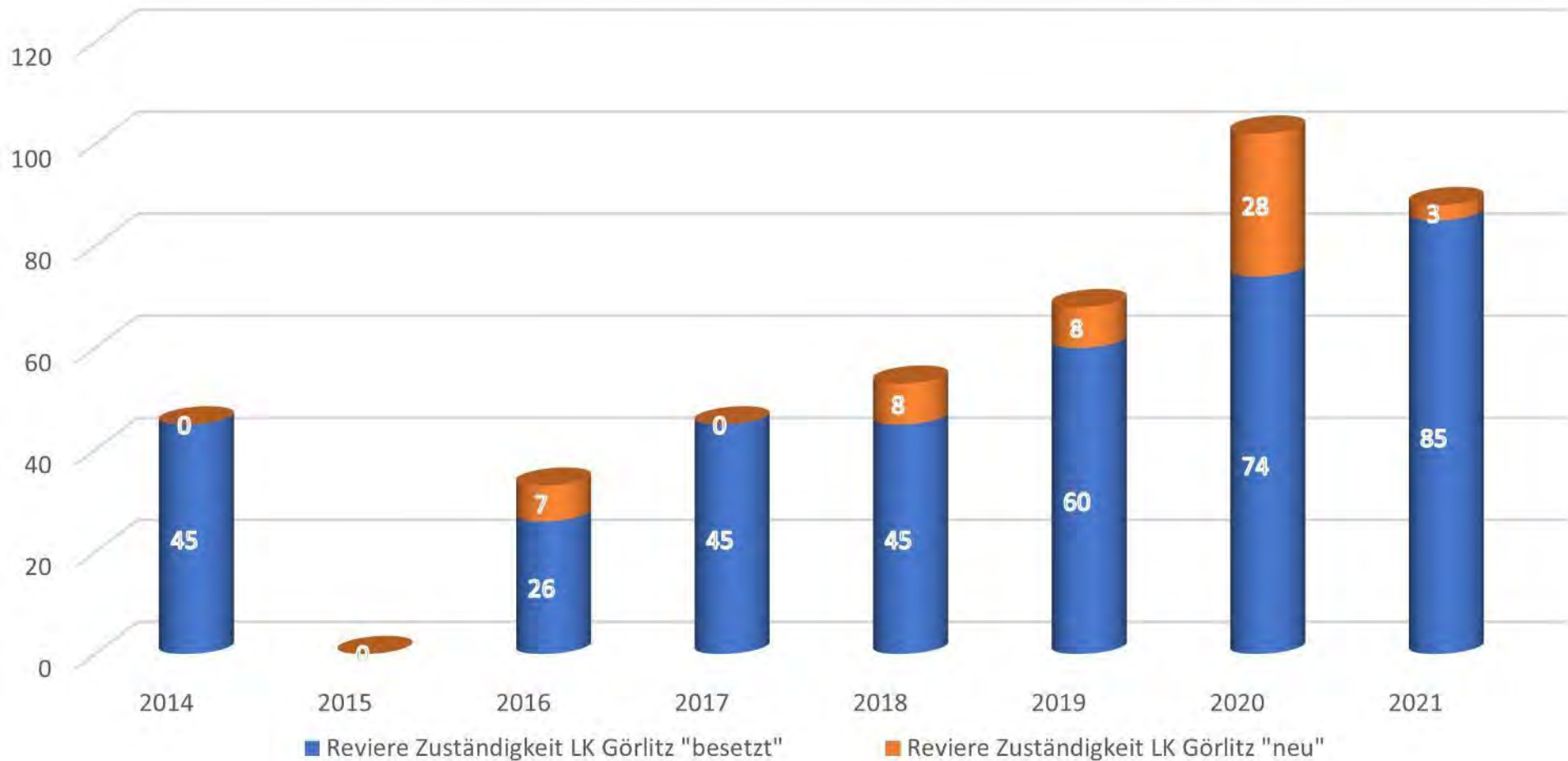
Reviere in Zuständigkeit LK Görlitz "besetzt"	85
Reviere in Zuständigkeit LK Görlitz "neu"	3
Reviere BRV besetzt	2
Reviere BRV im LK Görlitz besetzt	2
Reviere BRV im LK Görlitz neu	0
Reviere BRV im LK Bautzen besetzt	0
Reviere BRV im LK Bautzen neu	0
BRV besetzt gesamt	2
Reviere besetzt im LK Görlitz ohne BRV	88
Reviere besetzt im LK Görlitz mit BRV	88

Arbeitsstand: 23.04.2021

- Erfassungen noch nicht vollständig abgeschlossen
- Daten vom BRV stehen noch nicht zur Verfügung

BRV = Biosphärenreservat

# Entwicklung besetzter Biberreviere im Landkreis Görlitz



- Datengrundlage 2014 – 2017 auf Basis ehrenamtlicher Erfassungen, 2015 standen keine Daten zur Verfügung
- ab 2018 durch das Projekt „Biberbetreuung im Landkreis Görlitz“ erstmals landkreisweite weitgehend komplette Erfassungsdaten
- Erfassungen im Jahr 2021 sind noch nicht abgeschlossen und stellen nur den aktuellen Arbeitsstand dar (Stand. 23.04.2021)

Quelle: Biberbetreuung im Landkreis Görlitz – LPV-OL (2018-2021)



**Der Biber in der östlichen  
Oberlausitz**



**E P L R**

Entwicklungsprogramm  
für den ländlichen Raum  
im Freistaat Sachsen  
2014 - 2020

Europäischer Landwirtschaftsfonds für die Entwicklung des  
ländlichen Raums: Hier investiert Europa in die ländlichen Gebiete

Zuständig für die Durchführung der ELER-Förderung  
im Freistaat Sachsen ist das Staatsministerium für  
Umwelt und Landwirtschaft (SMUL), Referat  
Förderstrategie, ELER -Verwaltungsbehörde